



**The Master Plan functions at three planning levels: the National level, the Metropolitan Area level and the Kuwait City level.**

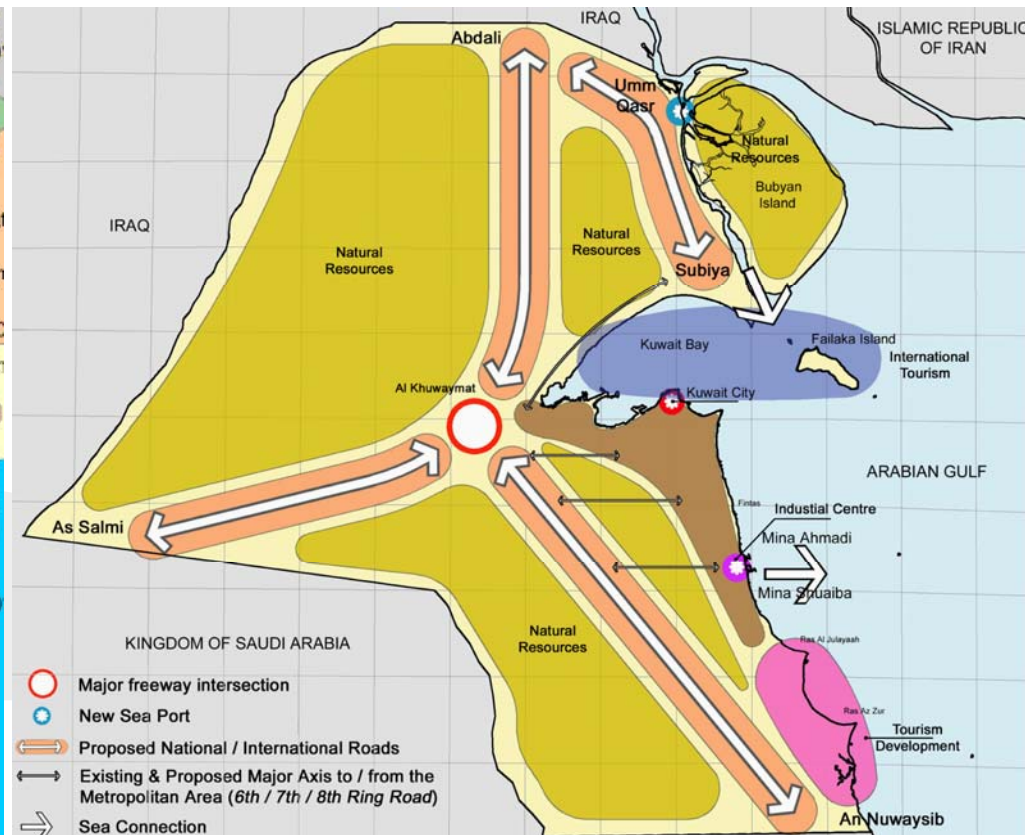
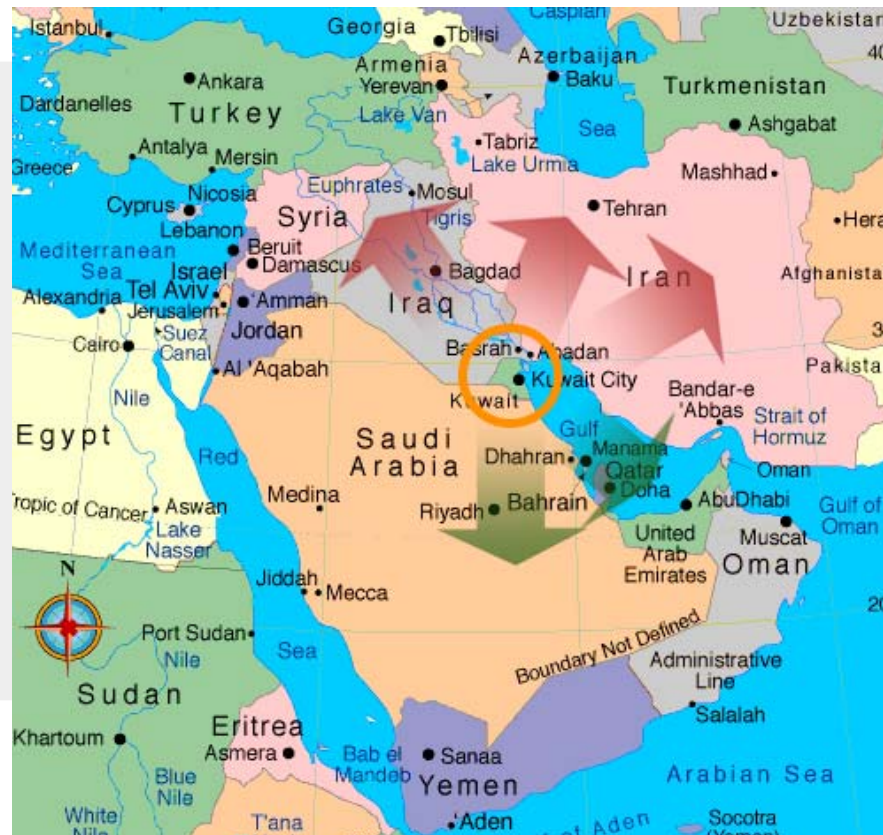




**Kuwait was one of the first countries in the Middle East to prepare a master plan for its State.**

MASTER PLANS	FIRST MASTER PLAN	SECOND MASTER PLAN			THIRD MASTER PLAN	
	1 KMP	2 KMP			3 KMP	
	1952	1970			1997	
REVISIONS			FIRST REVISION	FIRST REVISION		FIRST REVISION
			2KMPR1	2KMPR2		3KMPR1
			1977	1983		2005

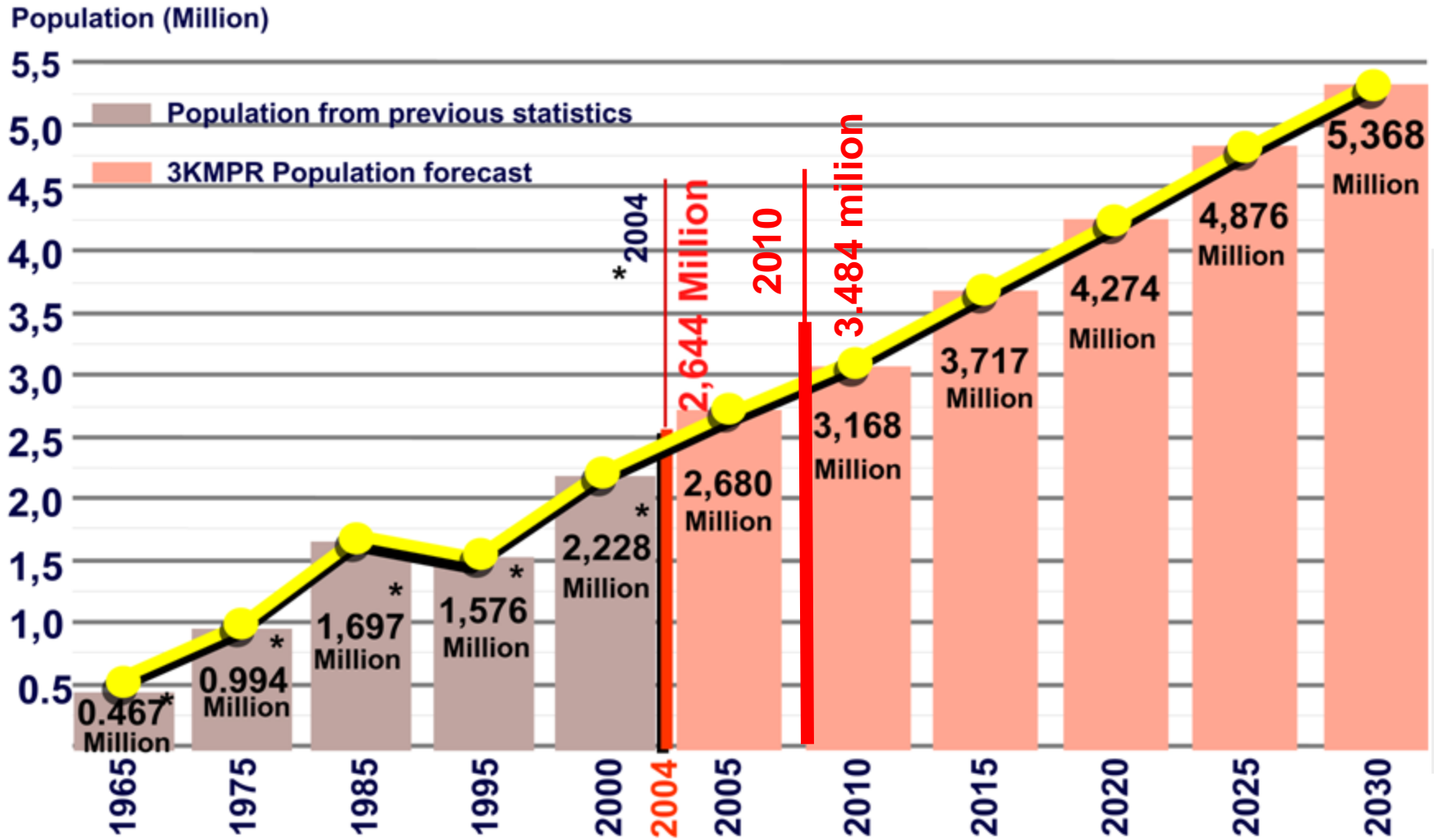
The formulation of the National Physical Plan Strategy builds on the potential of the international strategic location of Kuwait between the G.C.C. in the south, and Iraq, Iran, and the south west Asian countries.





# FUTURE URBAN DEVELOPMENT IN KUWAIT

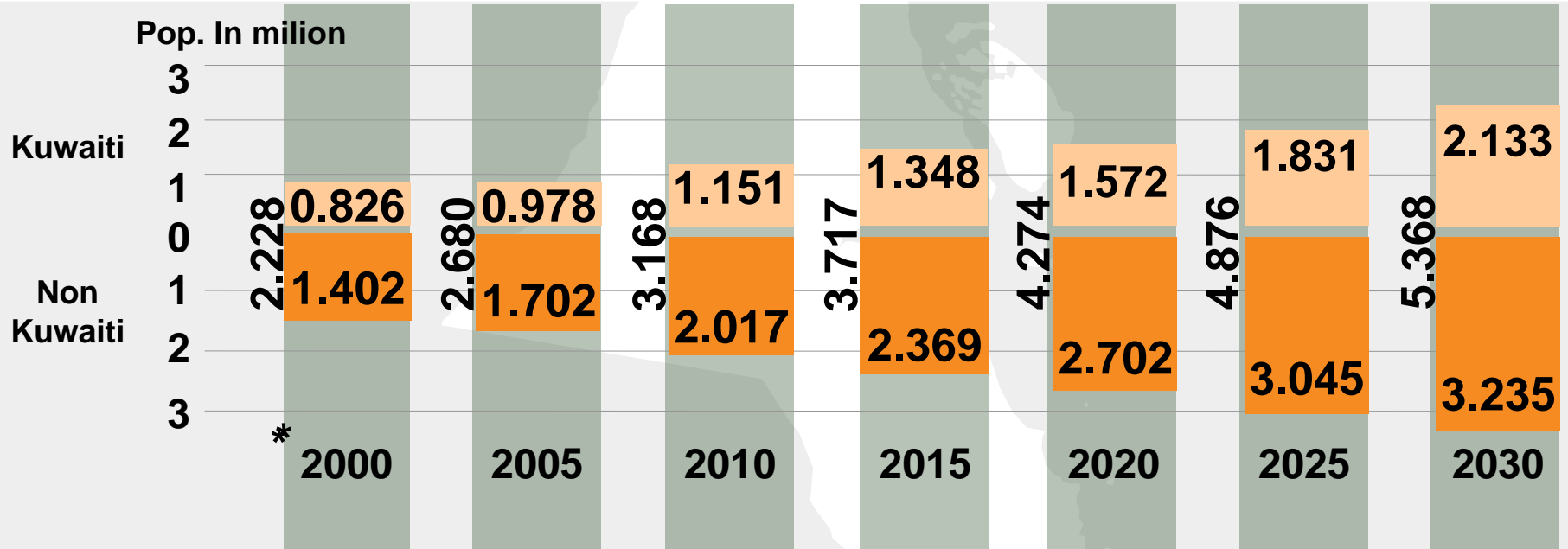
AN OVERVIEW OF THE  
THIRD KUWAIT MASTER PLAN REVIEW (3KMPR - 2005)





# FUTURE URBAN DEVELOPMENT IN KUWAIT

AN OVERVIEW OF THE  
THIRD KUWAIT MASTER PLAN REVIEW (3KMPR - 2005)

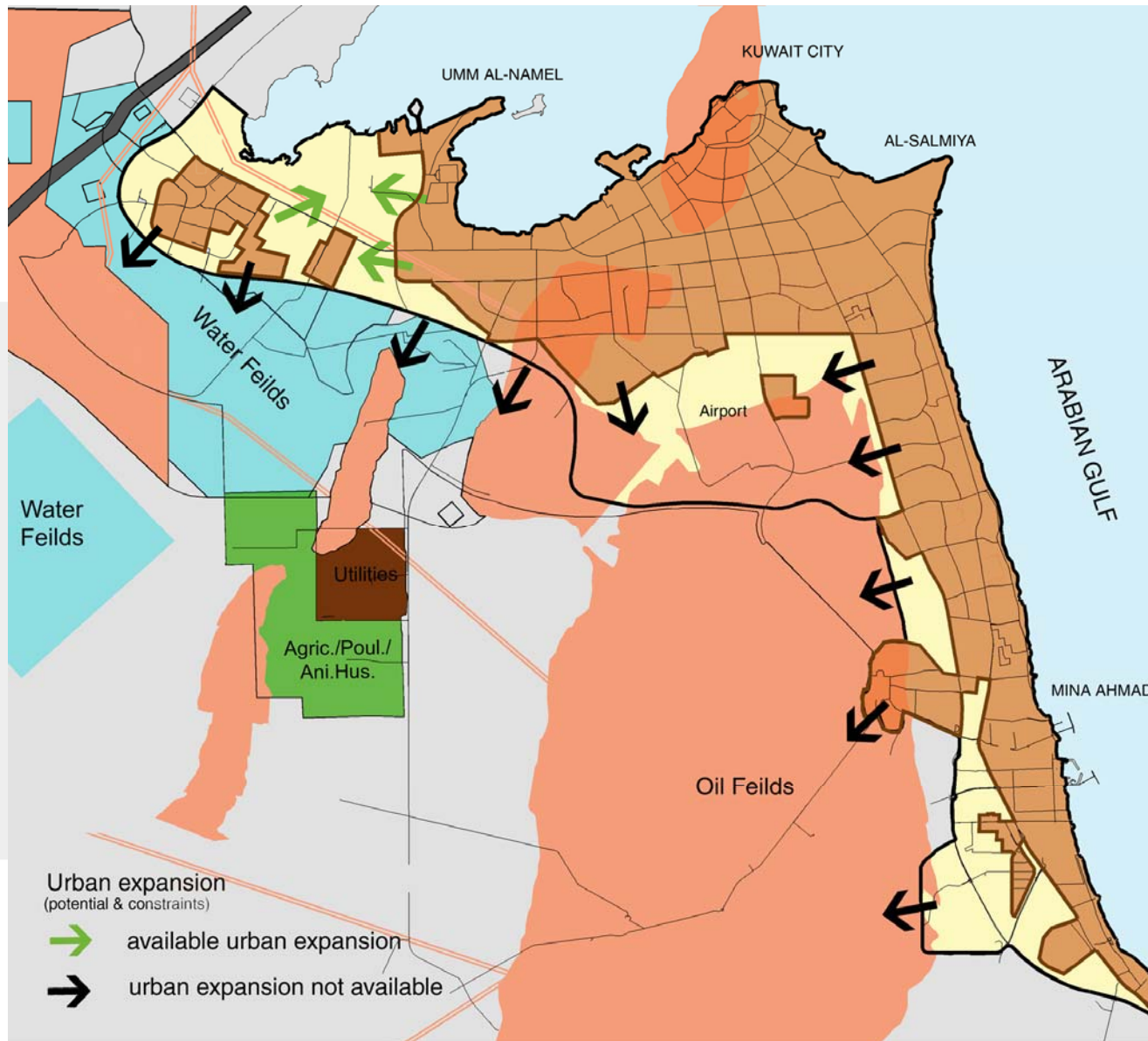






# FUTURE URBAN DEVELOPMENT IN KUWAIT

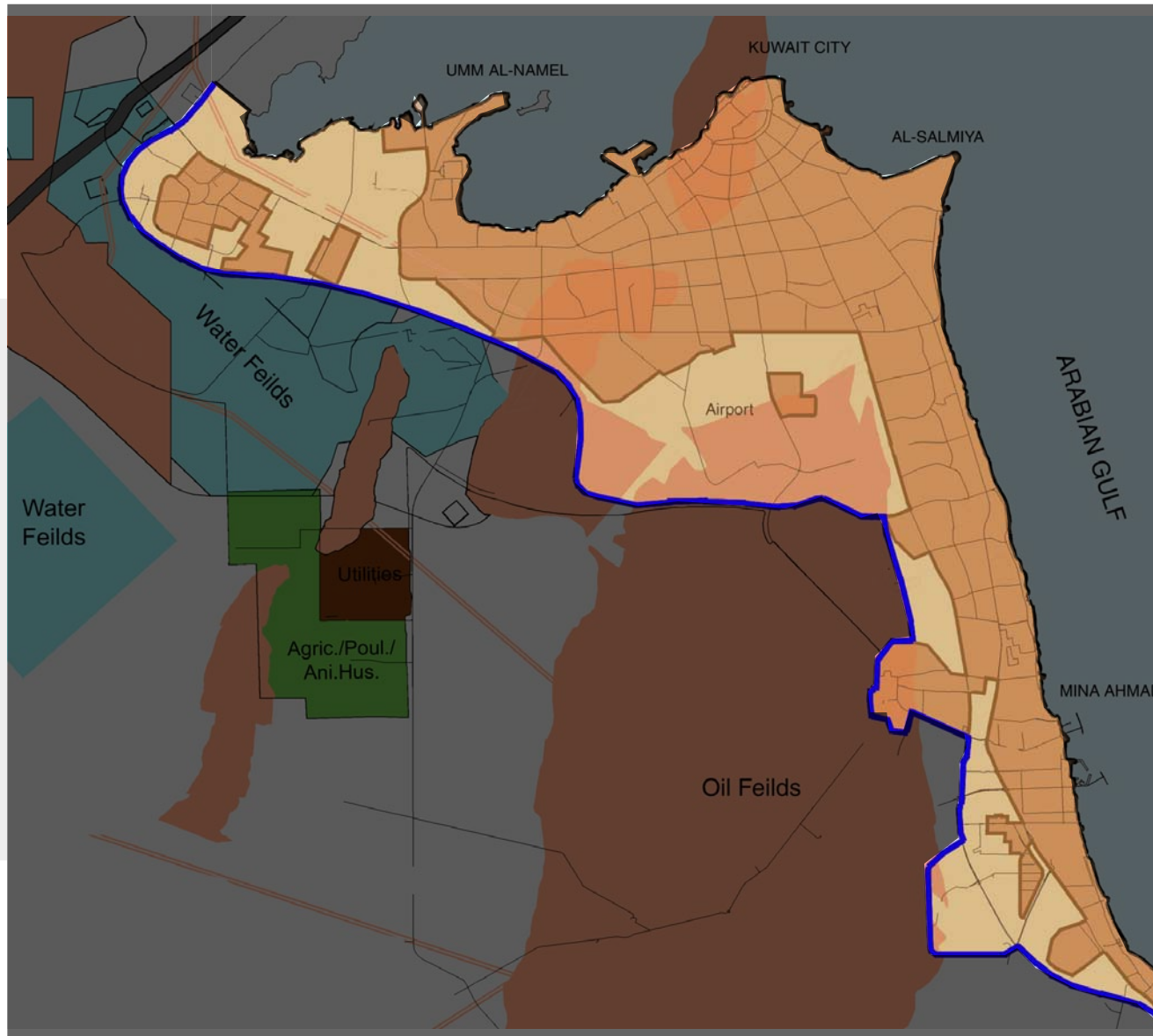
AN OVERVIEW OF THE  
THIRD KUWAIT MASTER PLAN REVIEW (3KMPR - 2005)





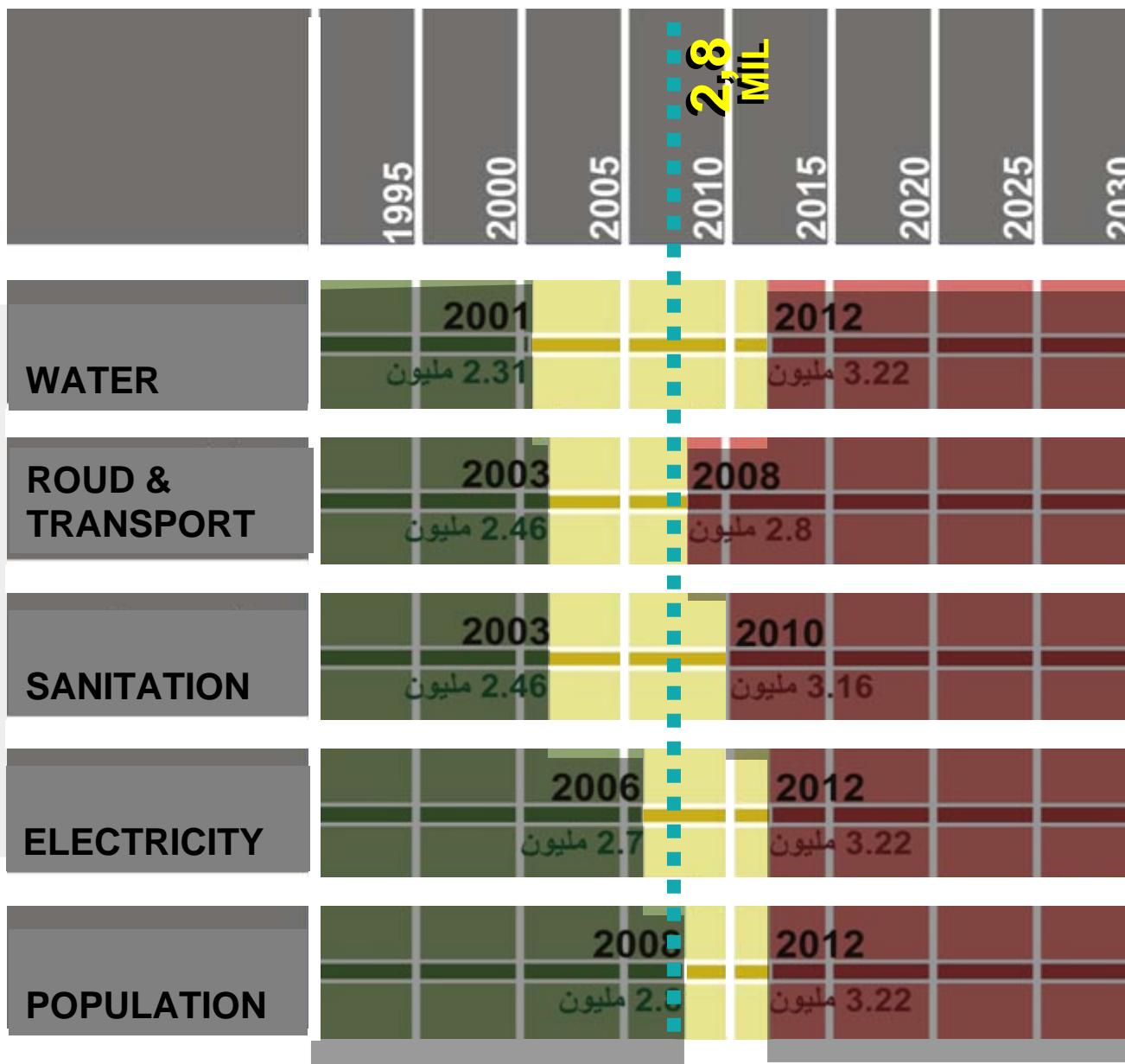
# FUTURE URBAN DEVELOPMENT IN KUWAIT

AN OVERVIEW OF THE  
THIRD KUWAIT MASTER PLAN REVIEW (3KMPR - 2005)





## Facilities and Services



# FUTURE URBAN DEVELOPMENT IN KUWAIT

## AN OVERVIEW OF THE THIRD KUWAIT MASTER PLAN REVIEW (3KMPR - 2005)



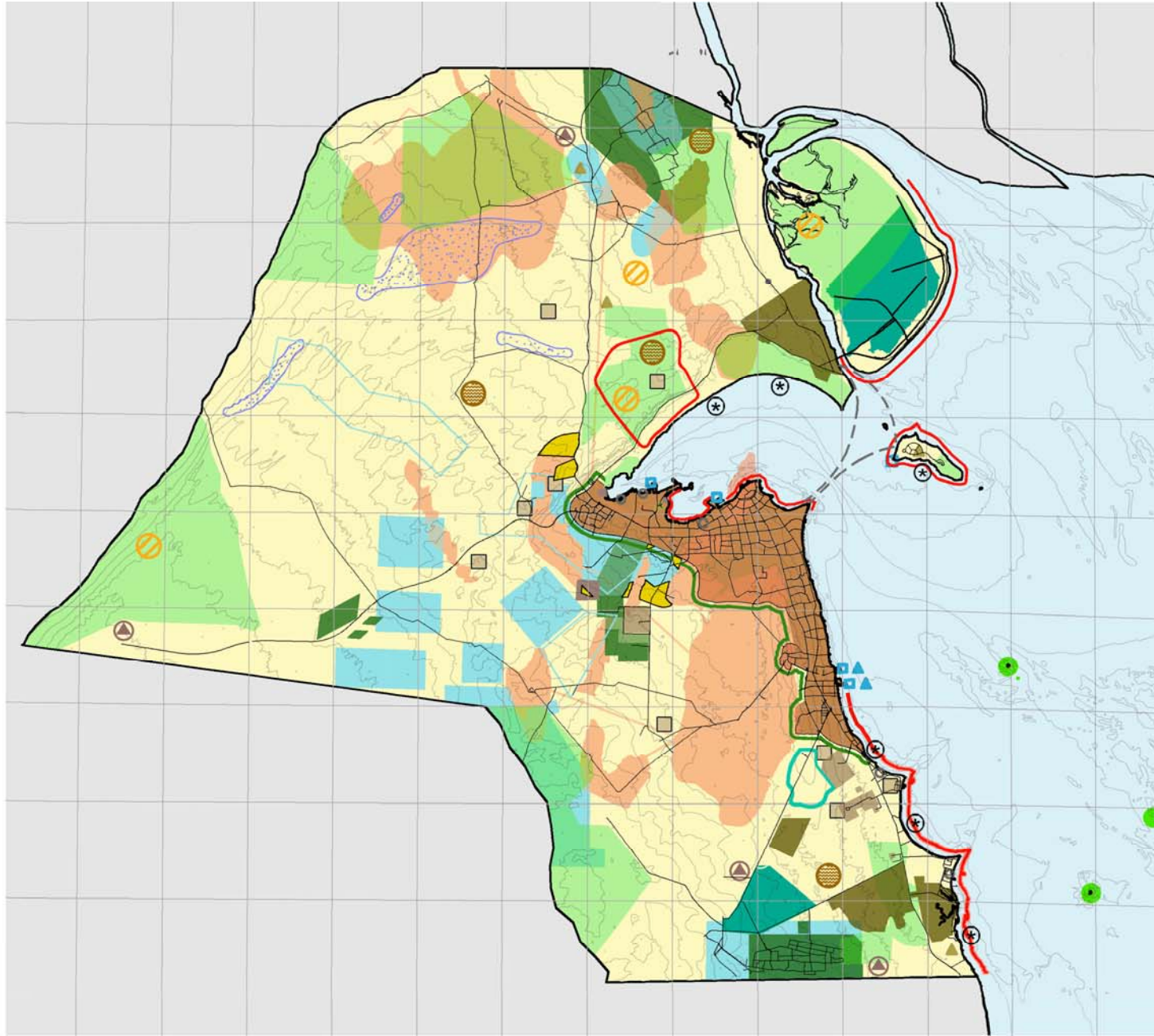
بلدية الكويت  
Kuwait Municipality



دولة الكويت  
State of Kuwait

### تطوير وتحديث المخطط الهيكلي الثالث لدولة الكويت - 2005 Third Kuwait Master Plan Review - 2005

- |   |  |
|---|--|
| المناطق الحضرية   | The Metropolitan Area  |
| مواقع التنمية<br>(بما يتبقى من الأحياء القديمة)             | Developable Sites<br>(Remaining Sites of W.S. Towns)                         |
| الزور (الخيران) / عريفجان / الصبية<br>الحدود الدولية        | Az Zur (Khiran) / Urayfjan / Subiya<br>International Boundary                |
| الموانئ البحرية الرئيسية                                    | Major Sea Ports  |
| توسعة الموانئ الحالية                                       | Expansion of Existing Port   |
| ميناء رئيسي جديد مقترح                                      | Proposed New Major Sea Port  |
| مقترح مارينا للسياحة  | Proposed Marina for Tourism  |
| موانئ يتم تأجيلها على مراحل                                 | Ports to be phased out   |
| منطقة حظر الصيد   | Fishery Exclusion Zone   |
| ميناء تجاري جوي مقترح                                       | Proposed New Air Port  |
| مواقع تاريخية   | Historical Sites   |
| محطات الطاقة / التحلية الرئيسية                             | Main Power Station / Distalation   |
| صناعي ومراكز خدمة   | Industrial & Services Centre   |
| اتصالات   | Communications   |
| مواقع للدفاع  | Military Sites   |
| مرافق   | Utilities  |
| طرق الوطنية ودولية مقترحة                                   | Proposed National / International Roads                                      |
| طرق التنمية مقترحة  | Proposed National Roads  |
| طريق سكة حديد دولي مقترح                                    | Proposed International Railway   |
| شبكة الطرق الرئيسية   | Major Road Network   |
| مقترح لتوسعة / تحسين طرق رئيسي                              | Proposed Major Road Extension and/ or Upgrade                                |
| خط عبور (إلى فيلثا وSubiya)                                 | Ferry Route (to Falsta & Subiya)   |
| المسار المقترح للعبور الصبية<br>(بمسار سكة حديد دولي مقترح) | The Proposed Route for the Causeway<br>(Subject to detailed transport study) |
| تقاطعات حرة   | Freeway Intersection   |
| التنمية السياحية الساحلية                                   | Tourism Development Coasts   |
| الموانئ الجافة  | Dry Ports  |
| مناطق الرياضة   | Sporting Excellence District   |
| اتكافيت ساحلية ومنتجعات                                     | Tourist and Resort Facilities  |
| سياحة بيئية   | Environmental Tourism  |
| محميات قومية طبيعية   | National Nature Reserve  |
| سياحة صحراوية   | Desert Tourism   |
| التنمية الساحلية الجنوبية                                   | Southern Coast Development   |
| حزام أخضر / مناطق حماية فاصلة                               | Green Belt / Buffer Zone   |
| اتكافيت قومية سياحية (الواصل)                               | National Tourism Potential (coasts)  |
| تجمعات عمرانية جديدة مقترحة                                 | Proposed New Settlements   |
| تجمع عمراني شريطي مقترح                                     | Proposed New Settlements Cluster<br>(Linear Concept)                         |
| حجم السكان المقترح بالمليون                                 | Proposed Population Size in Millions   |
| تجمعات ريفية  | Rural Settlements  |
- 
- NATURAL RESOURCES**
- |  |   |
|--|---|
| حقول نفط   | Oil Fields  |
| حقول مياه  | Water Fields  |
| حدود آبار المياه المقترحة                            | Approx boundary of the proposed<br>Water-Well Field |
| زراعي وتربية حيوانات                                 | Agriculture, and Poultry &<br>Animal Husbandry      |
| ترفيه  | Recreation  |
| مناطق المحميات الطبيعية الحالية                      | Existing Conservation Areas                         |
| مناطق المحميات الطبيعية المقترحة<br>(مستزدهات قومية) | Proposed Conservation Areas<br>(National Park)      |
| محميات بحرية   | Marine Life Conservation Areas                      |
| مناطق استخراج الرمال والصلبوح                        | Sand or Gravel Extraction                           |



### الخطة الإستراتيجية القومية الطبيعية (2005 - 2030) National Physical Plan Strategy (2005 - 2030)



# FUTURE URBAN DEVELOPMENT IN KUWAIT

## AN OVERVIEW OF THE THIRD KUWAIT MASTER PLAN REVIEW (3KMPR - 2005)



بلدية الكويت  
Kuwait Municipality

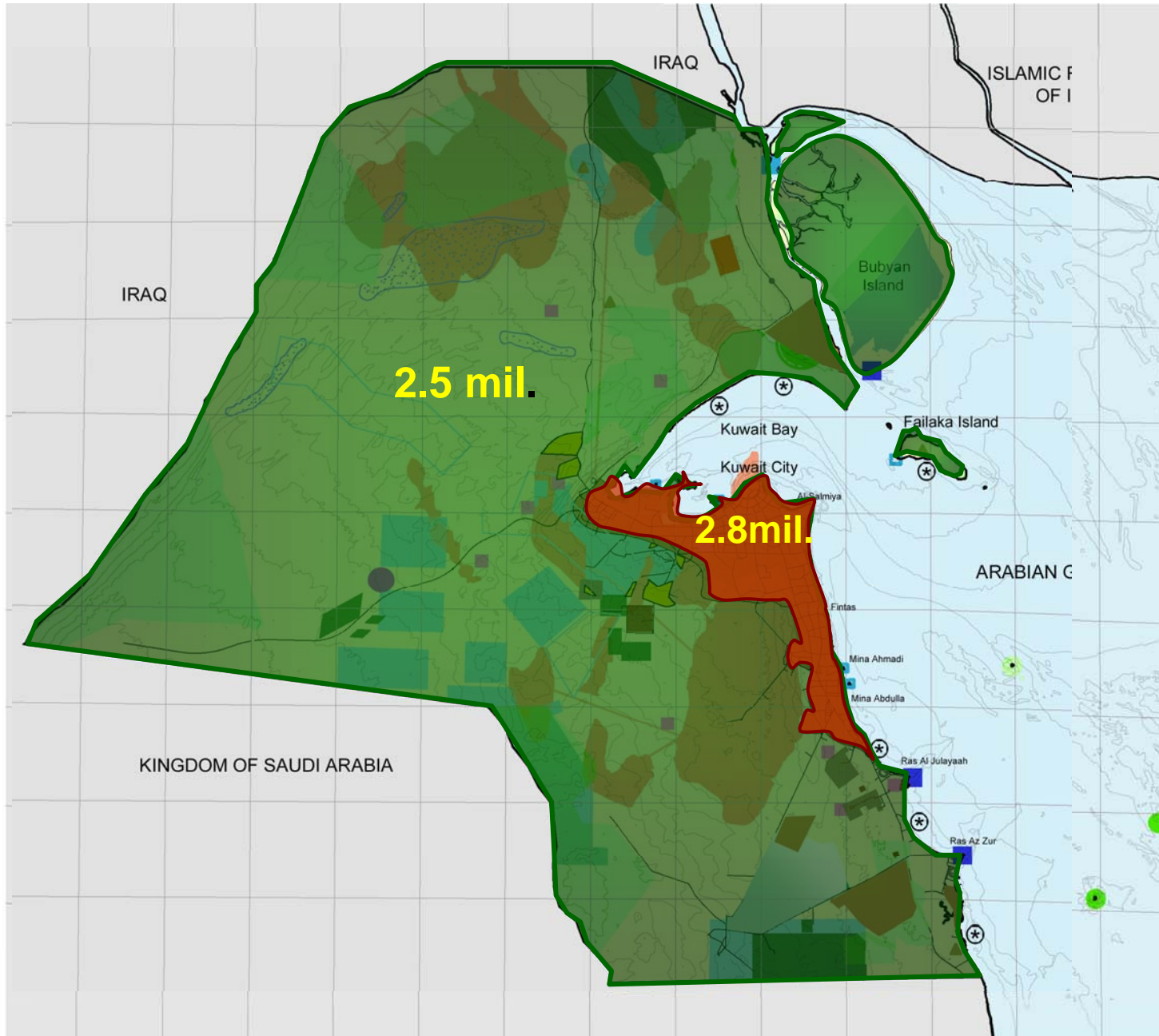


دولة الكويت  
State of Kuwait

### تطوير وتحديث المخطط الهيكلي الثالث لدولة الكويت - 2005 Third Kuwait Master Plan Review - 2005

- |   |   |
|---|---|
| المناطق الحضرية   | The Metropolitan Area   |
| مواقع التنمية (بما عدا ما ضمن التوزيع الحضرية)              | Developable Sites (Remaining Sites of W.S. Towns)                         |
| الزور (الخيران) / عربيدان / الصبية الحدود الدولية           | Az Zur (Khiran) / Urayfjan / Subiya International Boundary                |
| الموانئ البحرية الرئيسية                                    | Major Sea Ports   |
| توسعة الموانئ الحالية                                       | Expansion of Existing Port  |
| ميناء رئيسي جديد مقترح                                      | Proposed New Major Sea Port   |
| مقترح مارينا للسياحة  | Proposed Marina for Tourism   |
| موانئ يتم تأجيلها على مراحل                                 | Ports to be phased out  |
| منطقة حظر الصيد   | Fishery Exclusion Zone  |
| ميناء تجاري جوي مقترح                                       | Proposed New Air Port   |
| مواقع تاريخية   | Historical Sites  |
| محطات الطاقة / التحلية الرئيسية                             | Main Power Station / Distalation  |
| صناعي ومراكز خدمة   | Industrial & Services Centre  |
| اتصالات   | Communications  |
| مواقع للدفاع  | Military Sites  |
| مرافق   | Utilities   |
| طرق الطيفية ودولية مقترحة                                   | Proposed National / International Roads                                   |
| طرق الطيفية مقترحة  | Proposed National Roads   |
| طرق سكة حديد دولية مقترحة                                   | Proposed International Railway  |
| شبكة الطرق الرئيسية   | Major Road Network  |
| مقترح لتوسعة / تحسين طرق رئيسي                              | Proposed Major Road Extension and/or Upgrade                              |
| خط عبارات (إلى فيلكا والصبية)                               | Ferry Route (to Failaka & Subiya)   |
| السيارات المقترحة لتوفير الصبية (بمسار من رأس خنيسية للشرق) | The Proposed Route for the Causeway (Subject to detailed transport study) |
| تقاطعات حرة   | Freeway Intersection  |
| التنمية السياحية الساحلية                                   | Tourism Development Coasts  |
| المنطقة الجافة  | Dry Ports   |
| مناطق الرياضة   | Sports Excellence District  |
| إمكانيات مناطق ومنتجعات                                     | Tourist and Resort Facilities   |
| سياحة بيئية   | Environmental Tourism   |
| محميات قومية طبيعية   | National Nature Reserve   |
| سياحة صحراوية   | Desert Tourism  |
| التنمية الساحلية الجنوبية                                   | Southern Coast Development  |
| حزام أخضر / مناطق حماية فاصلة                               | Green Belt / Buffer Zone  |
| إمكانيات قومية سياحية (السيارات)                            | National Tourism Potential (coasts)                                       |
| تجمعات عمرانية جديدة مقترحة                                 | Proposed New Settlements  |
| تجمع عمراني شريطي مقترح                                     | Proposed New Settlements Cluster (Linear Concept)                         |
| حجم السكان المقترح بالمليون                                 | Proposed Population Size in Millions                                      |
| تجمعات ريفية  | Rural Settlements   |
| المصادر الطبيعية  | NATURAL RESOURCES   |
| حقول نفط  | Oil Fields  |
| حقول مياه   | Water Fields  |
| حدود آبار المياه المقترحة                                   | Approx boundary of the proposed Water-Well Field                          |
| زراعي و تربية حيوانات                                       | Agriculture, and Poultry & Animal Husbandry                               |
| ترفيه   | Recreation  |
| مناطق المحميات الطبيعية الحالية                             | Existing Conservation Areas   |
| مناطق المحميات الطبيعية المقترحة (مستزدهات قومية)           | Proposed Conservation Areas (National Park)                               |
| محميات بحرية  | Marine Life Conservation Areas  |
| مناطق استخراج الرمال والصلبوح                               | Sand or Gravel Extraction   |

### الخطة الإستراتيجية القومية الطبيعية (2005 - 2030) National Physical Strategy (2005 - 2030)



# FUTURE URBAN DEVELOPMENT IN KUWAIT

## AN OVERVIEW OF THE THIRD KUWAIT MASTER PLAN REVIEW (3KMPR - 2005)



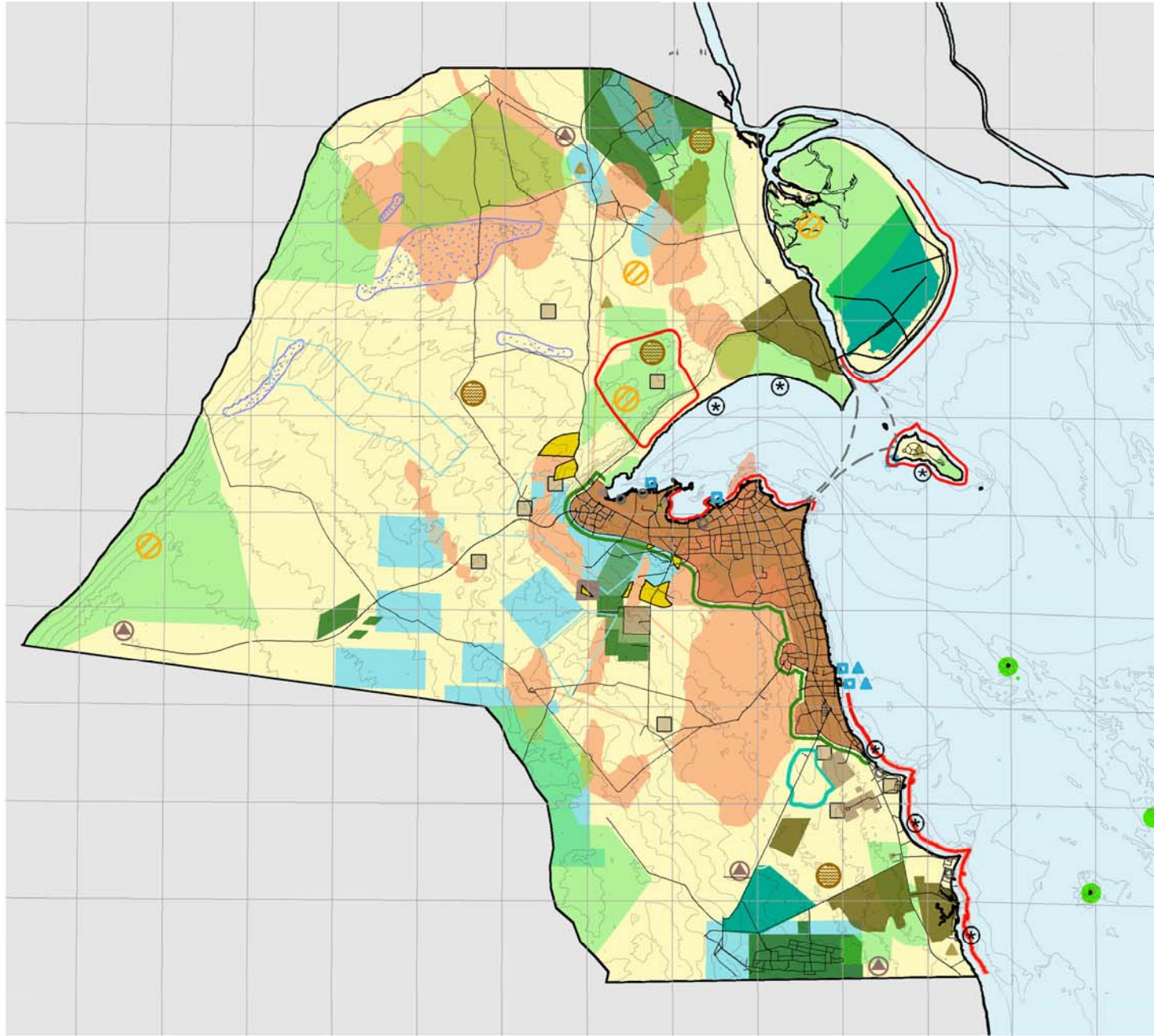
بلدية الكويت  
Kuwait Municipality



دولة الكويت  
State of Kuwait

### تطوير وتحديث المخطط الهيكلي الثالث لدولة الكويت - 2005 Third Kuwait Master Plan Review - 2005

- |   |  |
|---|--|
| المناطق الحضرية   | The Metropolitan Area  |
| مواقع التنمية<br>(بما عدا ما ضمن التوزيع الحر)              | Developable Sites<br>(Remaining Sites of W.S. Towns)                         |
| الزور (الخيران) / عريفجان / الصبية<br>الحدود الدولية        | Az Zur (Khiran) / Urayfjan / Subiya<br>International Boundary                |
| الموانئ البحرية الرئيسية                                    | Major Sea Ports  |
| توسعة الموانئ الحالية                                       | Expansion of Existing Port   |
| ميناء رئيسي جديد مقترح                                      | Proposed New Major Sea Port  |
| مقترح مارينا للسياحة  | Proposed Marina for Tourism  |
| موانئ يتم تأجيلها على مراحل                                 | Ports to be phased out   |
| منطقة حظر الصيد   | Fishery Exclusion Zone   |
| ميناء تجاري جوي مقترح                                       | Proposed New Air Port  |
| مواقع تاريخية   | Historical Sites   |
| محطات الطاقة / التحلية الرئيسية                             | Main Power Station / Distalation   |
| صناعي ومراكز خدمة   | Industrial & Services Centre   |
| اتصالات   | Communications   |
| مواقع للدفاع  | Military Sites   |
| مرافق   | Utilities  |
| طرق الطبيعية ودولية مقترحة                                  | Proposed National / International Roads                                      |
| طرق التنمية مقترحة  | Proposed National Roads  |
| طريق سكة حديد دولي مقترح                                    | Proposed International Railway   |
| شبكة الطرق الرئيسية   | Major Road Network   |
| مقترح لتوسعة / تحسين طرق رئيسي                              | Proposed Major Road Extension and/ or Upgrade                                |
| خط عبوات (إلى فيلكا و الصبية)                               | Ferry Route (to Falska & Subiya)   |
| المسار المقترح للعبور الصبية<br>(بمسار سكة حديد دولي مقترح) | The Proposed Route for the Causeway<br>(Subject to detailed transport study) |
| تقاطعات حرة   | Freeway Intersection   |
| التنمية السياحية الساحلية                                   | Tourism Development Coasts   |
| الموانئ الجافة  | Dry Ports  |
| مناطق الرياضة   | Sporting Excellence District   |
| اتكافيت ساحلية ومنتجعات                                     | Tourist and Resort Facilities  |
| سياحة بيئية   | Environmental Tourism  |
| محميات قومية طبيعية   | National Nature Reserve  |
| سياحة صحراوية   | Desert Tourism   |
| التنمية الساحلية الجوفية                                    | Southern Coast Development   |
| حزام اخضر / مناطق حماية فاصلة                               | Green Belt / Buffer Zone   |
| اتكافيت قومية سياحية (الواصل)                               | National Tourism Potential (coasts)  |
| تجمعات عمرانية جديدة مقترحة                                 | Proposed New Settlements   |
| تجمع عمراني شريطي مقترح                                     | Proposed New Settlements Cluster<br>(Linear Concept)                         |
| حجم السكان المقترح بالمليون                                 | Proposed Population Size in Millions   |
| تجمعات ريفية  | Rural Settlements  |
- 
- NATURAL RESOURCES**
- |  |   |
|--|---|
| حقول نفط   | Oil Fields  |
| حقول مياه  | Water Fields  |
| حدود لياح المياه المقترحة                            | Approx boundary of the proposed<br>Water-Well Field |
| زراعي وتربية حيوانات                                 | Agriculture, and Poultry &<br>Animal Husbandry      |
| ترفيه  | Recreation  |
| مناطق المحميات الطبيعية الحالية                      | Existing Conservation Areas                         |
| مناطق المحميات الطبيعية المقترحة<br>(مستزدهات قومية) | Proposed Conservation Areas<br>(National Park)      |
| محميات بحرية   | Marine Life Conservation Areas                      |
| مناطق استخراج الرمال والصلبوح                        | Sand or Gravel Extraction                           |



### الخطة الإستراتيجية القومية الطبيعية (2005 - 2030) National Physical Plan Strategy (2005 - 2030)



# FUTURE URBAN DEVELOPMENT IN KUWAIT

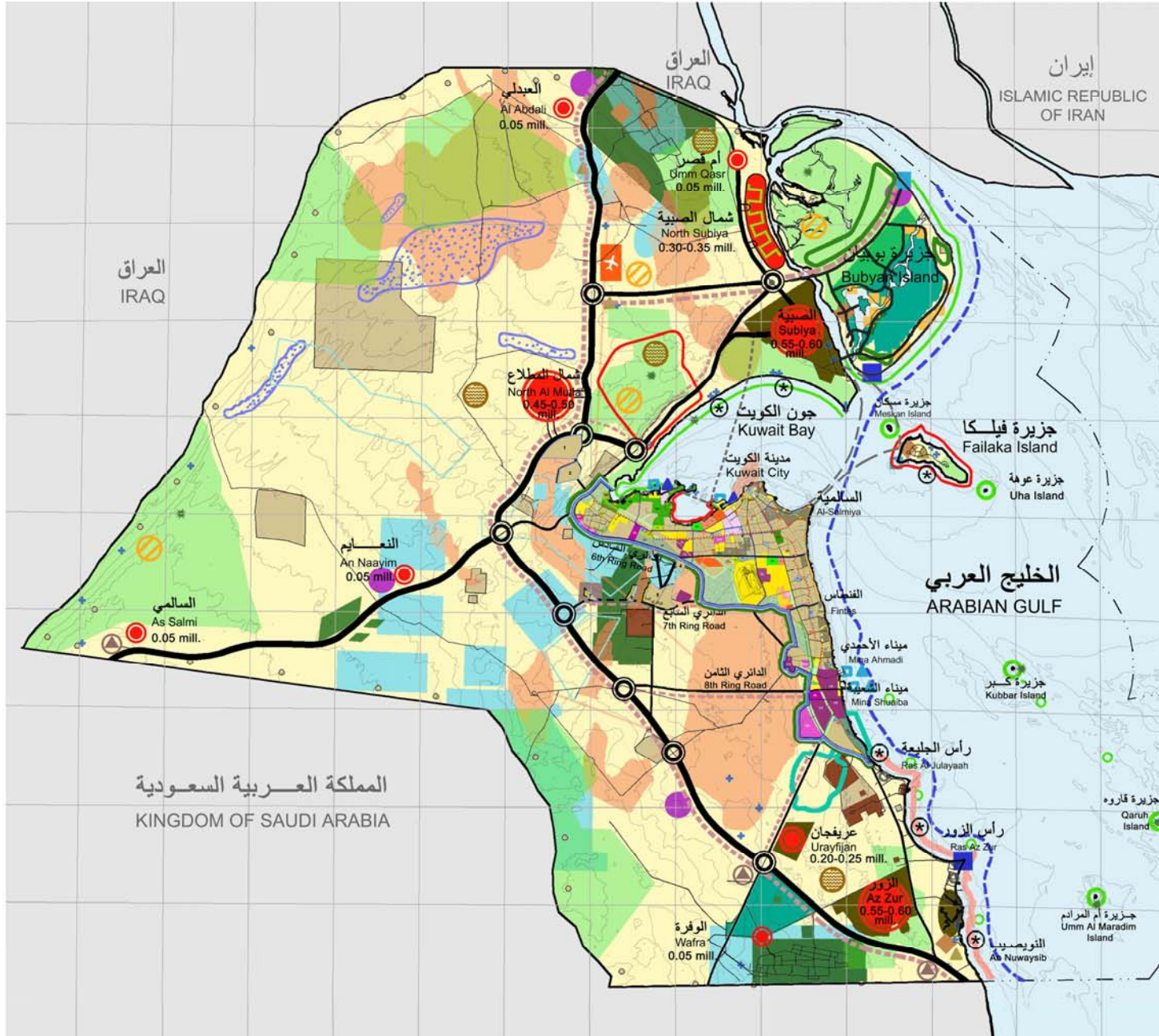
## AN OVERVIEW OF THE THIRD KUWAIT MASTER PLAN REVIEW (3KMPR - 2005)



تطوير وتحديث المخطط الهيكلي الثالث لدولة الكويت - 2005  
Third Kuwait Master Plan Review - 2005

- |  |   |
|--|---|
| المناطق الحضرية                                      | The Metropolitan Area   |
| مواقع التنمية (المتبقية من التصاميم السابقة)         | Developable Sites (Remaining Sites of W.S. 1996)                          |
| الحدود الدولية (الخيران) / عريفجان / الصبية          | Az Zur (Khiran) / Urayfjan / Subiya International Boundary                |
| الموانئ البحرية الرئيسية                             | Major Sea Ports   |
| توسعة الموانئ الحالية                                | Expansion of Existing Port  |
| ميناء رئيسي جديد مقترح                               | Proposed New Major Sea Port   |
| مقترح مارينا للسياحة                                 | Proposed Marina for Tourism   |
| موانئ يتم تأهيلها على مراحل                          | Ports to be phased out for Tourism  |
| منطقة حظر الصيد                                      | Fishery Exclusion Zone  |
| ميناء تجاري جوي مقترح                                | Proposed New Air Port   |
| مواقع تاريخية  | Historical Sites  |
| محطات الطاقة / التحلية الرئيسية                      | Main Power Station / Distalation  |
| صناعي ومراكز خدمة                                    | Industrial & Services Centre  |
| اتصالات  | Communications  |
| مواقع للدفاع   | Military Sites  |
| مرافق  | Utilities   |
| طرق القومية ودولية مقترحة                            | Proposed National / International Roads                                   |
| طرق القومية مقترحة                                   | Proposed National Roads   |
| طريق سكة حديد دولي مقترح                             | Proposed International Railway  |
| شبكة الطرق الرئيسية                                  | Major Road Network  |
| مقترح توسعة / تحسين طريق رئيسي                       | Proposed Major Road Extension and/or Upgrade                              |
| خط سير (إلى فيلكا وSubiya)                           | Ferry Route (to Failaka & Subiya)   |
| المسار المقترح للقناة (مبني على دراسة تفصيلية سابقة) | The Proposed Route for the Causeway (Subject to detailed transport study) |
| تقاطعات حرة  | Freeway Intersection  |
| التنمية السياحية الساحلية                            | Tourism Development Coasts  |
| الموانئ الجافة                                       | Dry Ports   |
| مناطق الرياضة  | Sporting Excellence District  |
| اتصالات سياحية ومنتجعات                              | Tourist and Resort Facilities   |
| سياحة بيئية  | Environmental Tourism   |
| محميات قومية طبيعية                                  | National Nature Reserve   |
| صاحبة صخرة   | Desert Tourism  |
| التنمية الساحلية الجارية                             | Southern Coast Development  |
| حزام أخضر / مناطق حماية فاصلة                        | Green Belt / Buffer Zone  |
| إمكانات قومية سياحية (السواحل)                       | National Tourism Potential (coasts)                                       |
| تجمعات عمرانية جديدة مقترحة                          | Proposed New Settlements  |
| تجمع عمراني تخطيطي مقترح                             | Proposed New Settlements Cluster (Linear Concept)                         |
| حجم السكان المقترح بالمليون                          | Proposed Population Size in Millions                                      |
| تجمعات ريفية   | Rural Settlements   |
| <b>NATURAL RESOURCES</b>                             |   |
| حقول نفط   | Oil Fields  |
| حقول مياه  | Water Fields  |
| حدود إبير المياه المقترحة                            | Approx boundary of the proposed Water-Well Field                          |
| زراعي و تربية حيوانات                                | Agriculture, and Poultry & Animal Husbandry                               |
| ترفيه  | Recreation  |
| مناطق المحميات الطبيعية الحالية                      | Existing Conservation Areas   |
| مناطق المحميات الطبيعية المقترحة (منتزهات قومية)     | Proposed Conservation Areas (National Park)                               |
| محميات بحرية   | Marine Life Conservation Areas  |
| مناطق استخراج الرمال والصخور                         | Sand or Gravel Extraction   |

الخطة الإستراتيجية القومية الطبيعية (2005 - 2030)  
National Physical Plan Strategy (2005 - 2030)

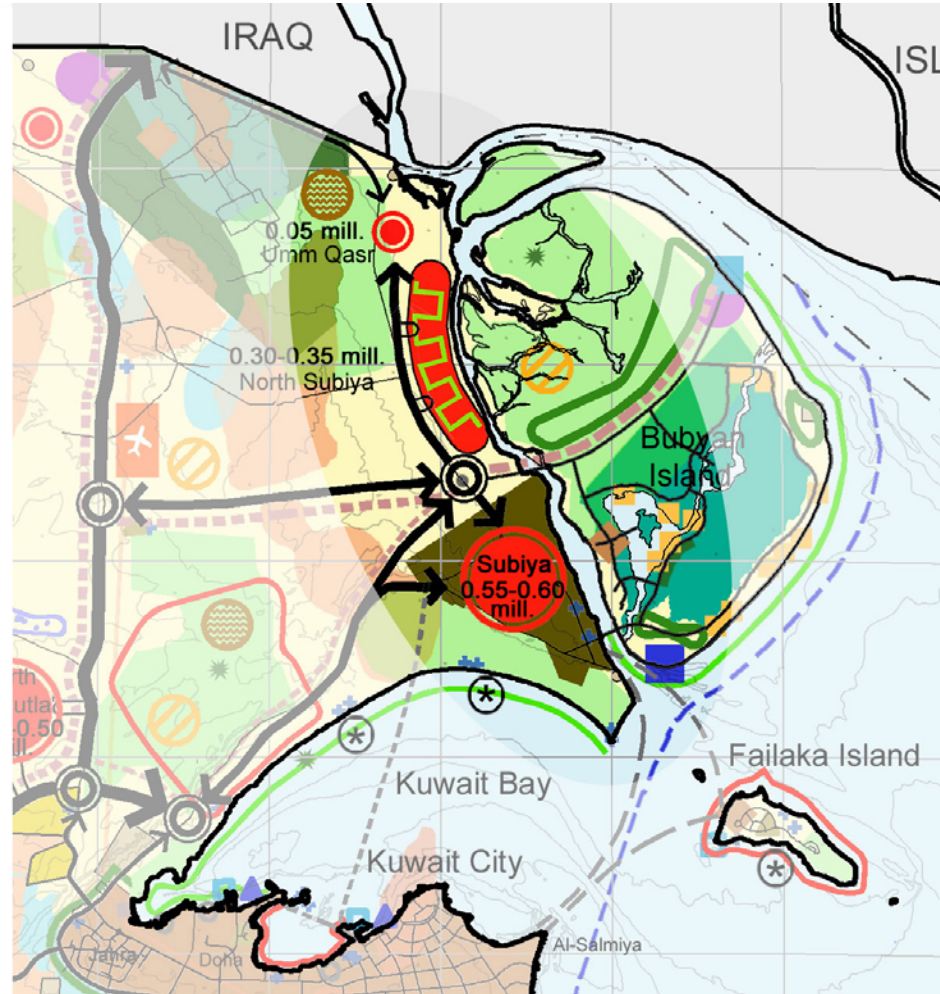
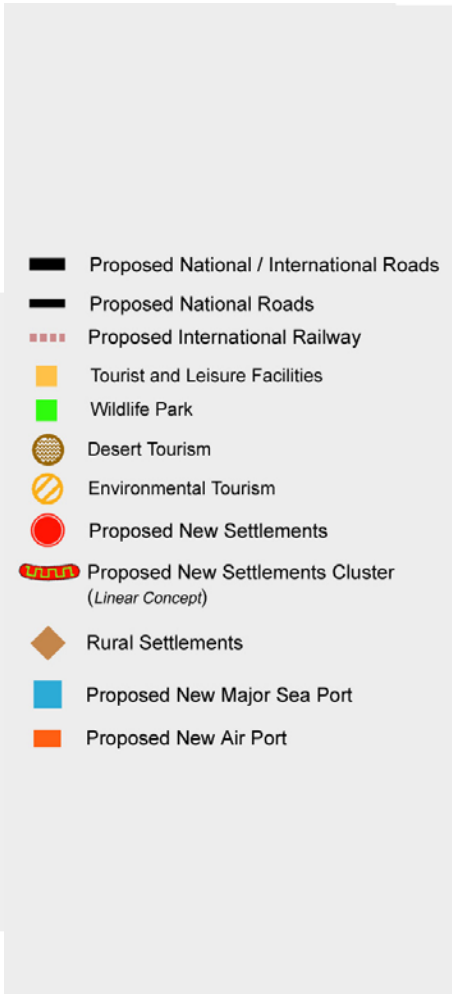


المملكة العربية السعودية  
KINGDOM OF SAUDI ARABIA



# FUTURE URBAN DEVELOPMENT IN KUWAIT

AN OVERVIEW OF THE  
THIRD KUWAIT MASTER PLAN REVIEW (3KMPR - 2005)

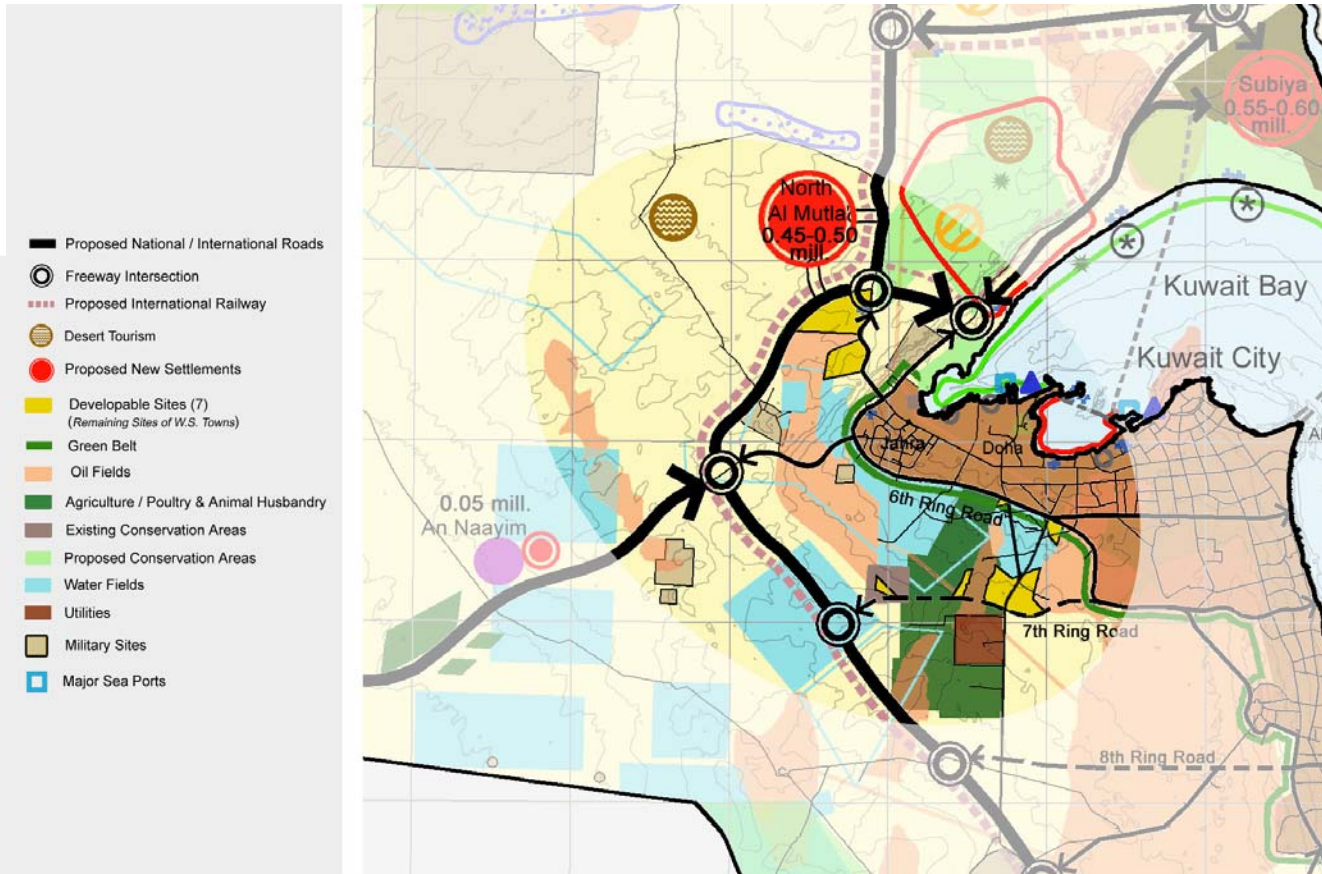






# FUTURE URBAN DEVELOPMENT IN KUWAIT

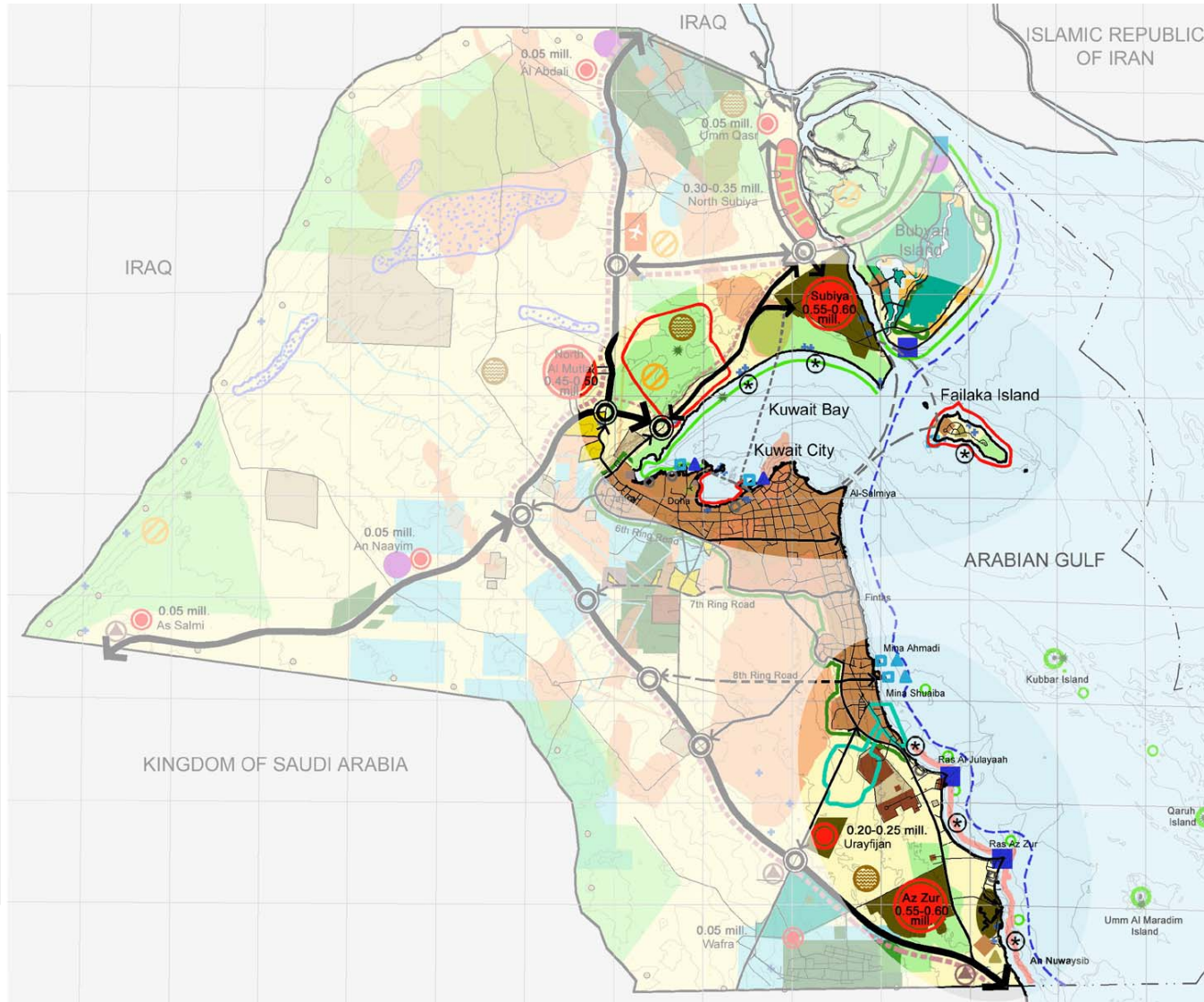
AN OVERVIEW OF THE  
THIRD KUWAIT MASTER PLAN REVIEW (3KMPR - 2005)





# FUTURE URBAN DEVELOPMENT IN KUWAIT

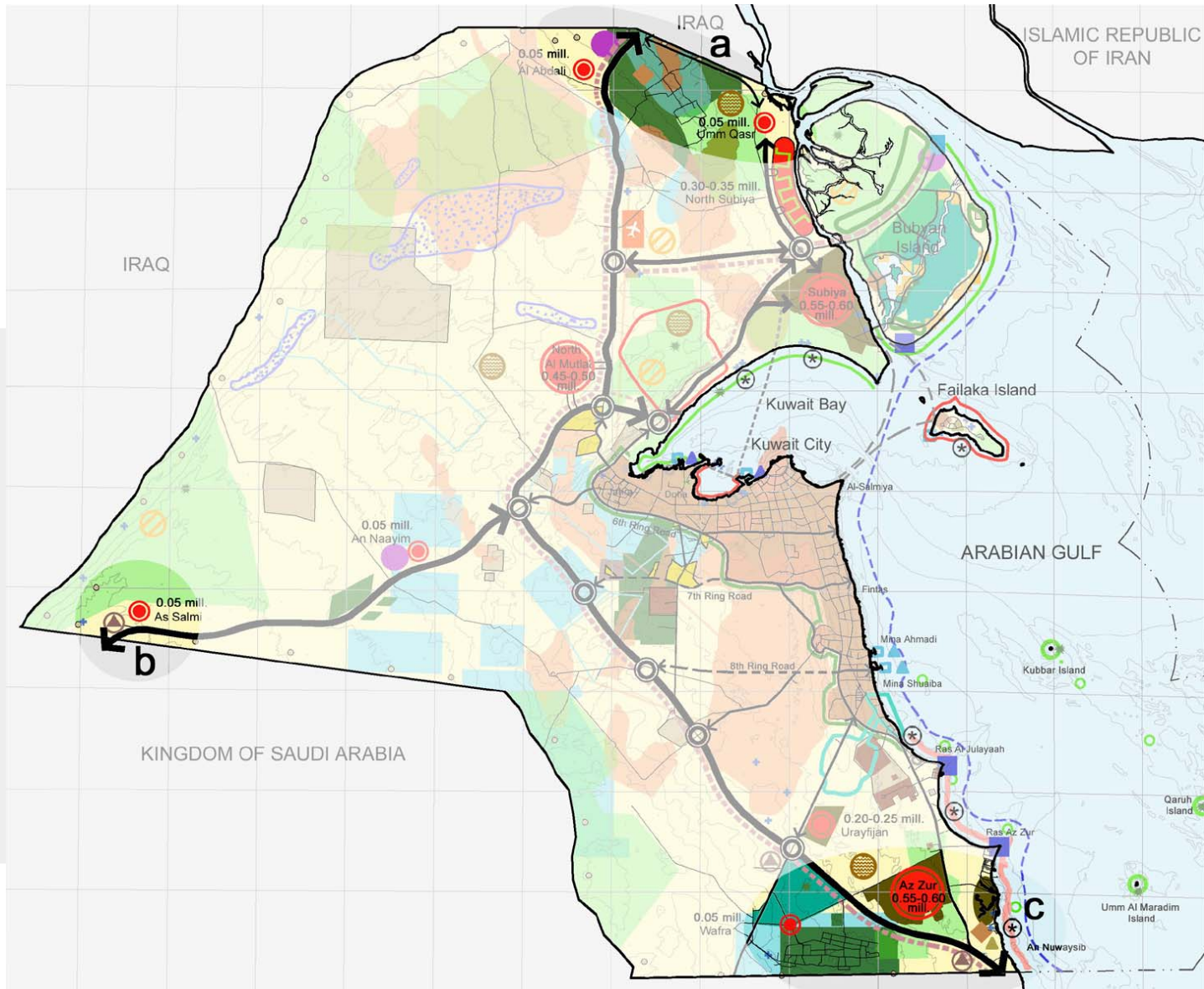
## AN OVERVIEW OF THE THIRD KUWAIT MASTER PLAN REVIEW (3KMPR - 2005)





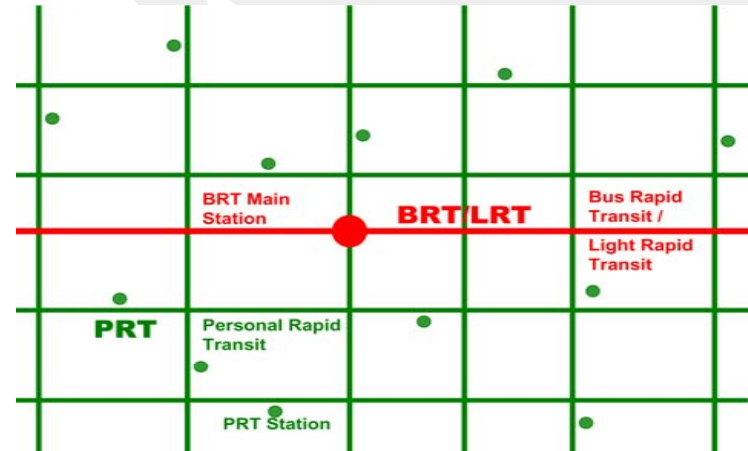
# FUTURE URBAN DEVELOPMENT IN KUWAIT

## AN OVERVIEW OF THE THIRD KUWAIT MASTER PLAN REVIEW (3KMPR - 2005)





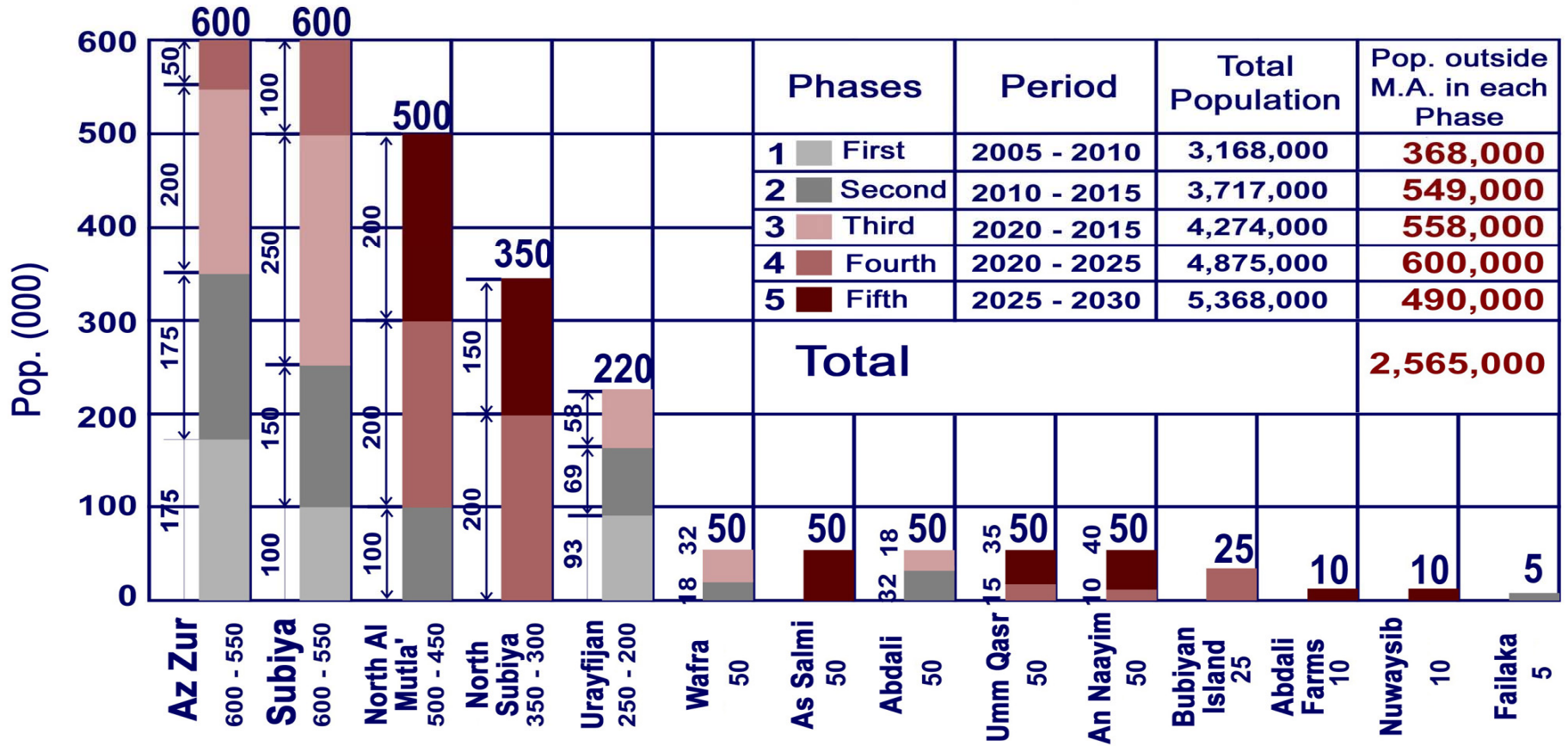
## The National Strategic Plan proposes a modern regional public transportation network





# FUTURE URBAN DEVELOPMENT IN KUWAIT

AN OVERVIEW OF THE  
THIRD KUWAIT MASTER PLAN REVIEW (3KMPR - 2005)



# FUTURE URBAN DEVELOPMENT IN KUWAIT

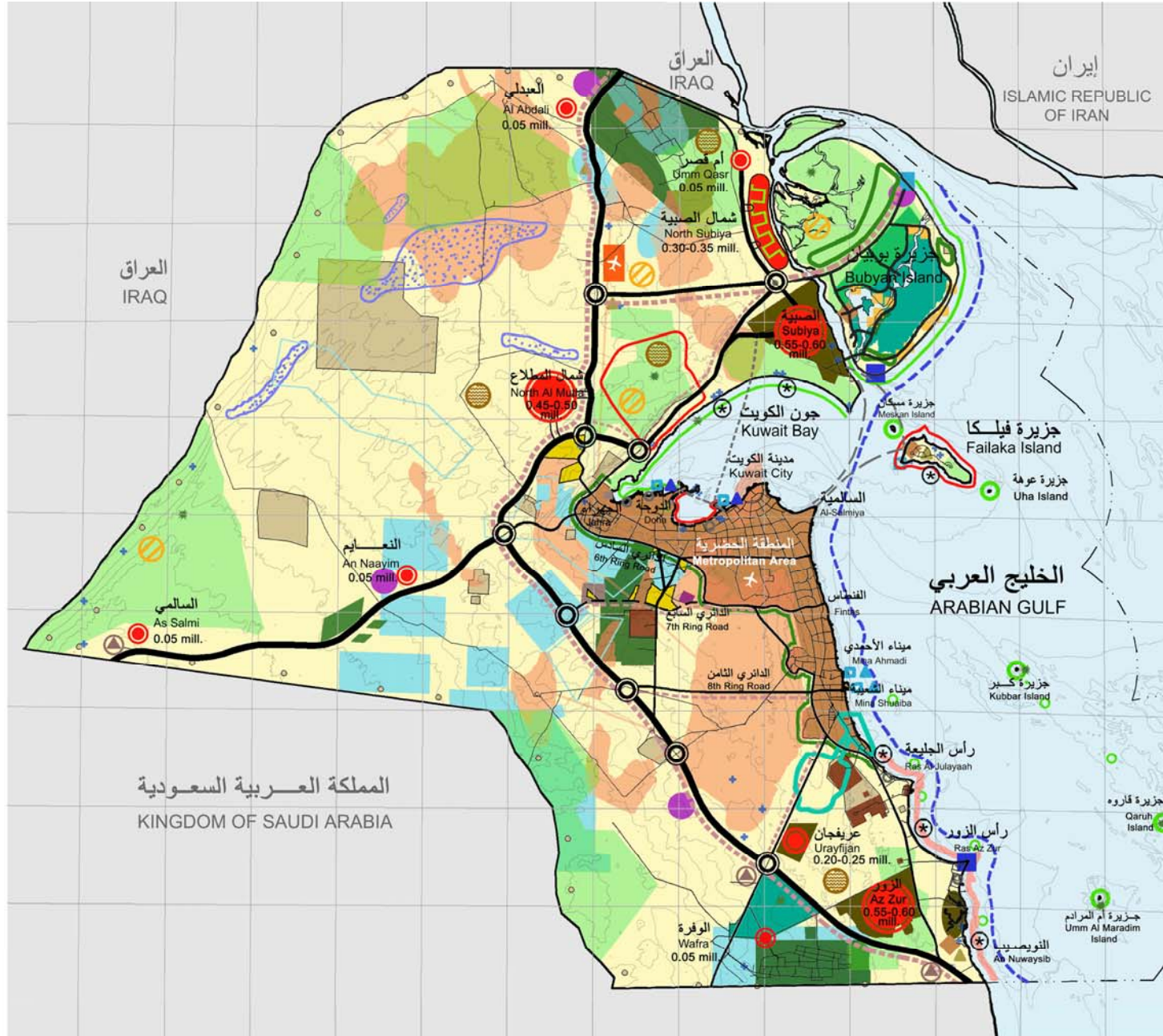
## AN OVERVIEW OF THE THIRD KUWAIT MASTER PLAN REVIEW (3KMPR - 2005)



تطوير وتحديث المخطط الهيكلي الثالث لدولة الكويت - 2005  
Third Kuwait Master Plan Review - 2005

- |   |   |
|---|---|
| المناطق الحضرية   | The Metropolitan Area   |
| مواقع التنمية (بما عدا ما ضمن التوزيع الحر)             | Developable Sites (Remaining Sites of W.S. Towns)                         |
| الحدود الدولية (الخيران) / عريفجان / الصبية             | Az Zur (Khiran) / Urayfjan / Subiya                                       |
| الحدود الدولية  | International Boundary  |
| الموانئ البحرية الرئيسية                                | Major Sea Ports   |
| توسعة الموانئ الحالية                                   | Expansion of Existing Port  |
| ميناء رئيسي جديد مقترح                                  | Proposed New Major Sea Port   |
| مقترح مارينا للسياحة                                    | Proposed Marina for Tourism   |
| موانئ يتم تأجيلها على مراحل                             | Ports to be phased out for Tourism  |
| منطقة حظر الصيد   | Fishery Exclusion Zone  |
| ميناء تجاري جوي مقترح                                   | Proposed New Air Port   |
| مواقع تاريخية   | Historical Sites  |
| محطات الطاقة / التحلية الرئيسية                         | Main Power Station / Distalation  |
| صناعي ومراكز خدمة                                       | Industrial & Services Centre  |
| اتصالات   | Communications  |
| مواقع للدفاع  | Military Sites  |
| مرافق   | Utilities   |
| طرق القومية ودولية مقترحة                               | Proposed National / International Roads                                   |
| طرق القومية مقترحة                                      | Proposed National Roads   |
| طريق حديد دولي مقترح                                    | Proposed International Railway  |
| شبكة الطرق الرئيسية                                     | Major Road Network  |
| مقترح لتوسعة / تحسين طريق رئيسي                         | Proposed Major Road Extension and/or Upgrade                              |
| خط عبور (إلى فيلكا وSubiya)                             | Ferry Route (to Failaka & Subiya)   |
| المسار المقترح للعبور للعبور (مبني على مسار سبيل النقل) | The Proposed Route for the Causeway (Subject to detailed transport study) |
| تقاطع   | Freeway Intersection  |
| التوسعة الساحلية  | Tourism Development Coasts  |
| الغابات   | Dry Parks   |
| مناطق الرياضة   | Sports Excellence District  |
| اتصالات سياحية ومنتجعات                                 | Tourist and Resort Facilities   |
| سياحة بيئية   | Environmental Tourism   |
| محميات قومية طبيعية                                     | National Nature Reserve   |
| صحة صديقة   | Desert Tourism  |
| التوسعة الساحلية الحضرية                                | Southern Coast Development  |
| حزام أخضر / مناطق حماية فاصلة                           | Green Belt / Buffer Zone  |
| إمكانات قومية سياحية (السواحل)                          | National Tourism Potential (coasts)                                       |
| تجمعات عمرانية جديدة مقترحة                             | Proposed New Settlements  |
| تجمع عمراني شريطي مقترح                                 | Proposed New Settlements Cluster (Linear Concept)                         |
| حجم السكان المقترح بالمليون                             | Proposed Population Size in Millions                                      |
| تجمعات ريفية  | Rural Settlements   |
| المصادر الطبيعية  | NATURAL RESOURCES   |
| حقول نفط  | Oil Fields  |
| حقول مياه   | Water Fields  |
| حدود إيراد المياه المقترحة                              | Approx boundary of the proposed Water-Well Field                          |
| زراعي وتربية حيوانات                                    | Agriculture, and Poultry & Animal Husbandry                               |
| ترفيه   | Recreation  |
| مناطق المحميات الطبيعية الحالية                         | Existing Conservation Areas   |
| مناطق المحميات الطبيعية المقترحة (مستلزمات قومية)       | Proposed Conservation Areas (National Park)                               |
| محميات بحرية  | Marine Life Conservation Areas  |
| مناطق استخراج الرمال والصخور                            | Sand or Gravel Extraction   |

الخطة الإستراتيجية القومية الطبيعية (2005 - 2030)  
National Physical Plan Strategy (2005 - 2030)



# FUTURE URBAN DEVELOPMENT IN KUWAIT

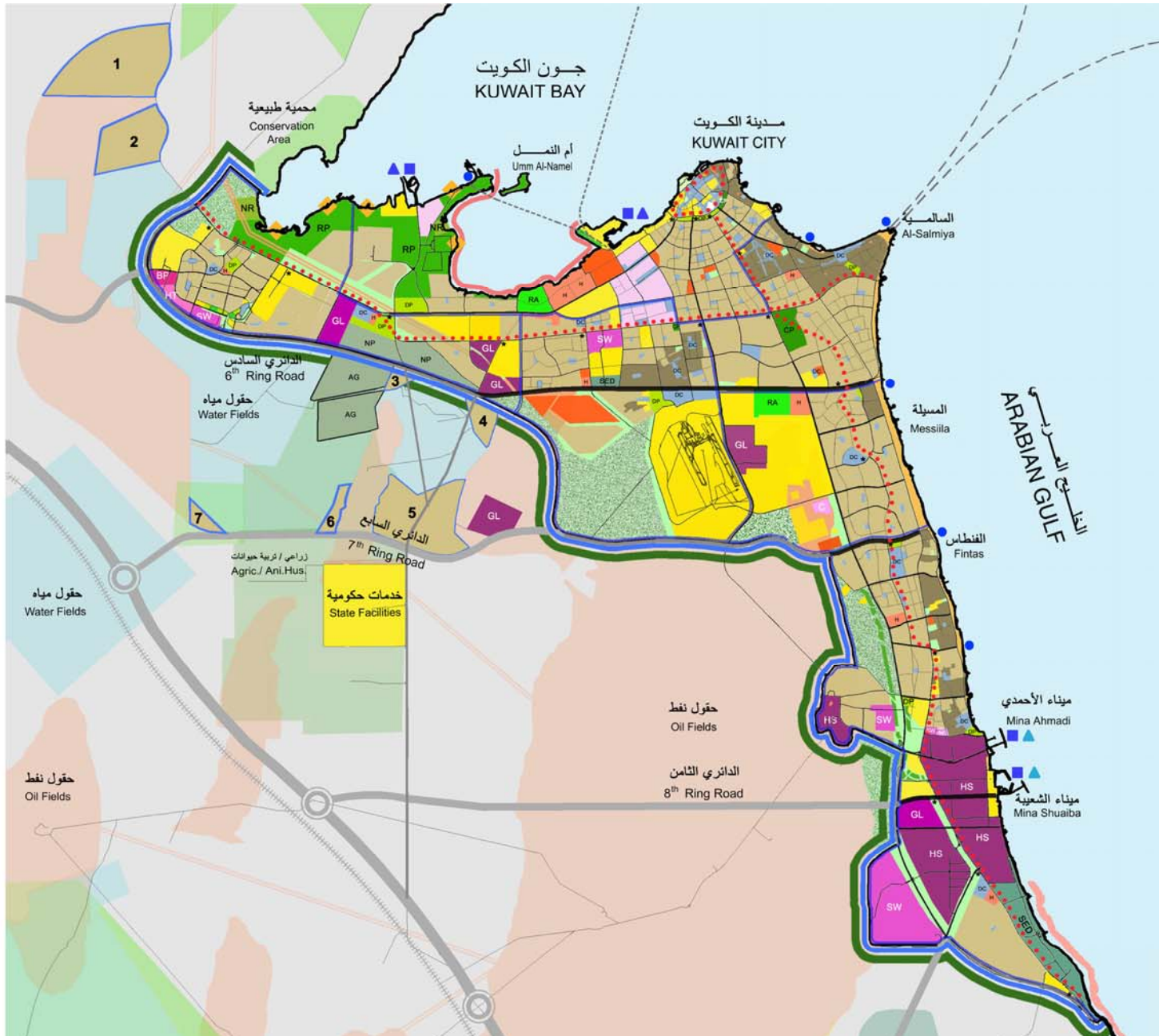
## AN OVERVIEW OF THE THIRD KUWAIT MASTER PLAN REVIEW (3KMPR - 2005)



### تطوير وتحديث المخطط الهيكلي الثالث لدولة الكويت - 2005 Third Kuwait Master Plan Review - 2005

- |  |  |
|--|--|
| الحدود المقترحة للمنطقة الحضرية                              | Proposed Boundary of The M.A.  |
| حدود المحافظات   | Governorates Boundary  |
| السكن الخاص  | Private Housing  |
| السكن الاستثماري   | Investment Housing   |
| تجاري  | Commercial   |
| مركز اداري تجاري   | District Centre  |
| مقر مقترح حكومي / اقتصادية / تجارية                          | Proposed Institutional / Financial / Commercial  |
| مصانع ثقيل / متخصص   | HS Heavy Industry & Special Industry   |
| مصانع عام / خفيف   | GL General & Light Industry  |
| مصانع علي التقنية  | HTI High Tech Industry   |
| خدمات / مخازن  | SW Services & Warehouses   |
| منطقة شاعات منظمة  | BP Business Park   |
| حرفي / ورش وخدمات تصنيع                                      | CP Crafts, Work shops, Repair services   |
| مواقع صناعية يتم نقلها على مراحل في الخطة طويلة المدى        | Industrial Sites to be Phased out in The Long Term                                     |
| موانئ بحرية رئيسية   | Major Sea Ports  |
| خدمات حكومية   | State Facilities   |
| موانئ يتم نقلها في الخطة طويلة المدى                         | Ports to be Phased out in The Long Term  |
| توسعة الموانئ الحالية  | Expansion of Existing Port   |
| التعليم العالي   | Higher Education   |
| الخدمات الصحية   | Health Facilities  |
| تنمية الساحل الجنوبي   | Southern Coast Development   |
| مناطق التنمية السياحية                                       | Tourism Development Zones  |
| موانئ سياحية   | Marine Based Tourism   |
| خدمات سياحية وترفيهية  | Tourist and Leisure Facilities   |
| مناطق الترفيه  | Sporting Excellence District   |
| المشور الترفيه الساحلي                                       | Comiche Leisure Corridor   |
| مساحات ترفيهية   | Recreational Areas   |
| مقارن قومي   | National Plant Nursery   |
| مقارن حضري   | District Park  |
| مساحات خضراء (عرة)   | Green Belt   |
| مساحات مكتوفة  | Open Space & Buffer Zone   |
| تعزيز  | Afforestation  |
| مقارن الهمي  | Regional Park  |
| مقارن المدينة  | City Park  |
| محميات طبيعية  | Nature Reserves  |
| زراعة  | Agricultural Land  |
| طرق القومية / دولية مقترحة                                   | Proposed National / International Roads  |
| طرق سريعة  | Motorway / Expressway  |
| طرق رئيسية   | Arterial Roads   |
| خط عبارات (أو فائكة وSubway)                                 | Ferry Route (or Faikaa & Subway)   |
| ثلاث مقترحات لتجاوز المدينة (بموسى يعمل دراسة تفصيلية للنقل) | Proposed Three Alternate Routes for the Causeway (Subject to detailed transport study) |
| القطاعات جوية  | Freeway Intersection   |
| طرق القتل السريع   | Mass Transit System  |
| مستقل لتنتشر الدورات وأخذ رسائل على عام                      | Park & Ride  |
| خط سكة حديد مقترح  | Proposed International Railway   |

### الخطة التنفيذية للمنطقة الحضرية (2005 - 2030) Metropolitan Area Structure Plan (2005 - 2030)



# FUTURE URBAN DEVELOPMENT IN KUWAIT

## AN OVERVIEW OF THE THIRD KUWAIT MASTER PLAN REVIEW (3KMPR - 2005)



بلدية الكويت  
Kuwait Municipality



دولة الكويت  
State of Kuwait

تطوير وتحديث المخطط الهيكلي الثالث لدولة الكويت - 2005  
Third Kuwait Master Plan Review - 2005

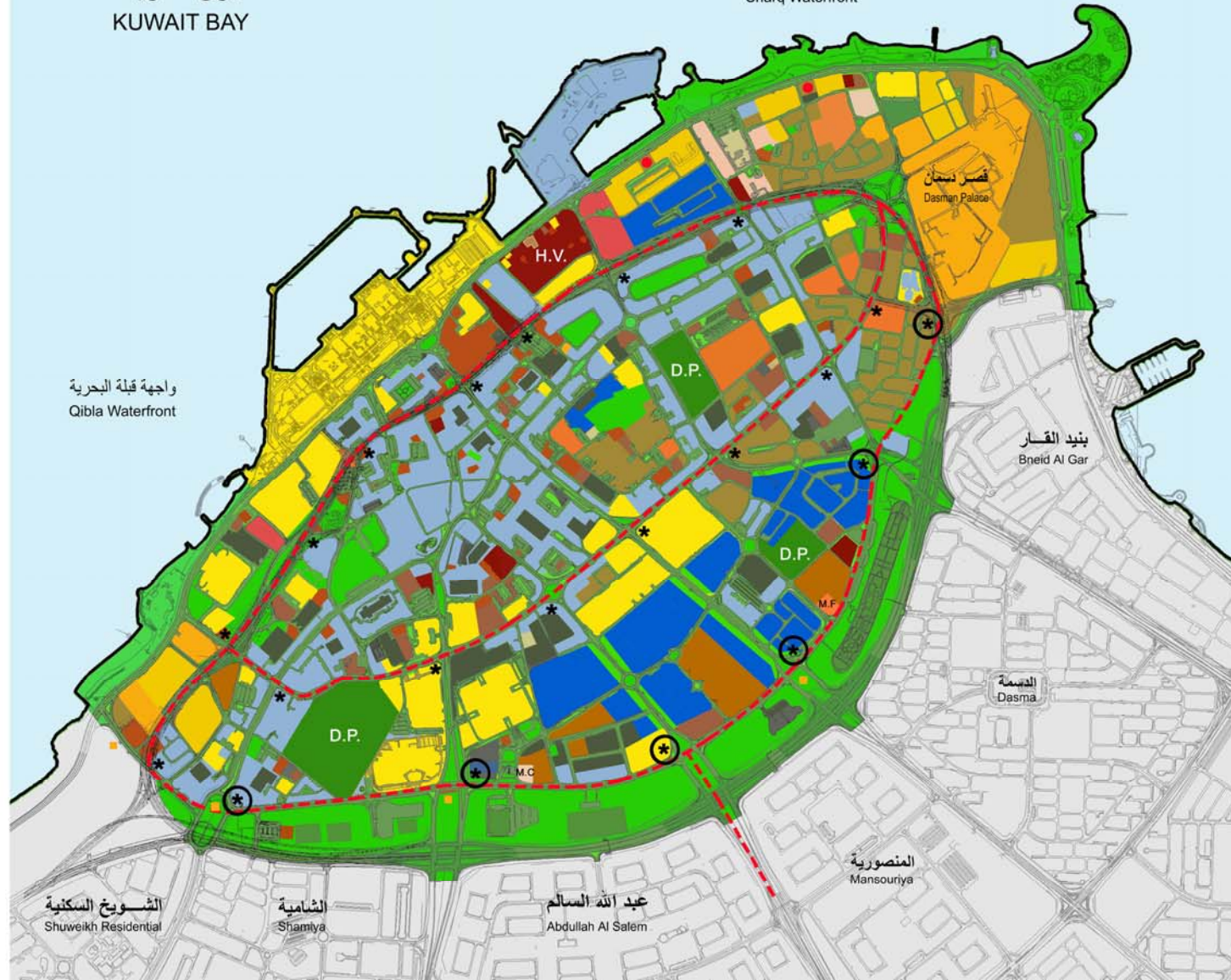
### استعمالات الارض Land Use

- سكن استثماري Investment Housing
- تجاري Commercial
- خدمات تعليمية Education Facilities
- خدمات صحية Health Facilities
- خدمات اجتماعية Community Facilities (Library, Museum, Lecture Halls, Cultural, Community Clubs)
- خدمات دينية Religious Facilities
- مرافق عامة Public Utilities
- حكومي Government H.Q.
- مباني تاريخية Historical Buildings
- مواقف سيارات متعددة الطوابق Multi Storey Car Park
- مواقف سيارات سطحية Surface Car Park
- مساحة خضراء و حدائق وخدمات ترفيهية Green Area & Parks & Recreation Facilities
- سكن رجال الاعمال Business Apartment
- سكن مميز فائق فاخرة Luxurious Hotels
- المؤسسات الاقتصادية والاعمال H.Q. of Business and Financial Institutions
- مراكز الثقافة و الفنون Gov. Art & Culture Centres
- القرية التراثية H.V. Heritage Village
- حديقة المنطقة D.P. District Park
- مركز طبي M.C. Medical Centre
- معاهد تعليمية M.E. Education Institution
- مقترح محطات وسائل النقل السريع \* Preliminary Proposed - (M.T.S.) - Stops
- محطات تغيير المسار \* Park & Ride Stops
- تصور مبنى لمسارات طرق النقل السريع - Mass Transit System Conceptual Route
- الاشراطات التنموية لمواقع المباني المسجلة • Conditioned by Listed Buildings Areas Development Control
- شبكة الطرق الرئيسية Major Roads Network

## جون الكويت KUWAIT BAY

واجهة شرق البحرية  
Sharq Waterfront

واجهة قبلة البحرية  
Qibla Waterfront



المخطط التنفيذي لمدينة الكويت العاصمة (2030 - 2005)  
Kuwait City Structure Plan (2030 - 2005)







**THANK YOU**